


### 三、交通資訊：


(一)接駁車係提供考生及家長至本校面試或術科實作之服務，考生自行慎重考量報到時間，規劃搭乘接駁時間及地點，如因個人因素以致延誤參加面試或術科實作時間，將由考生自行負責。

(二)首發(高鐵左營站和高雄火車站後站)皆為上午 7:45 分，約每 20-30 分一班車

#### (1)搭乘高鐵：

起站	高鐵左營站	本校(建工校區)中正堂
高鐵左營站 (2 號出口-公車搭乘處)  本校建工校區	車程約 25 分鐘，實際發車時間依車輛調度而定， 請依現場服務人員指示搭乘	

#### (2)搭乘台鐵：

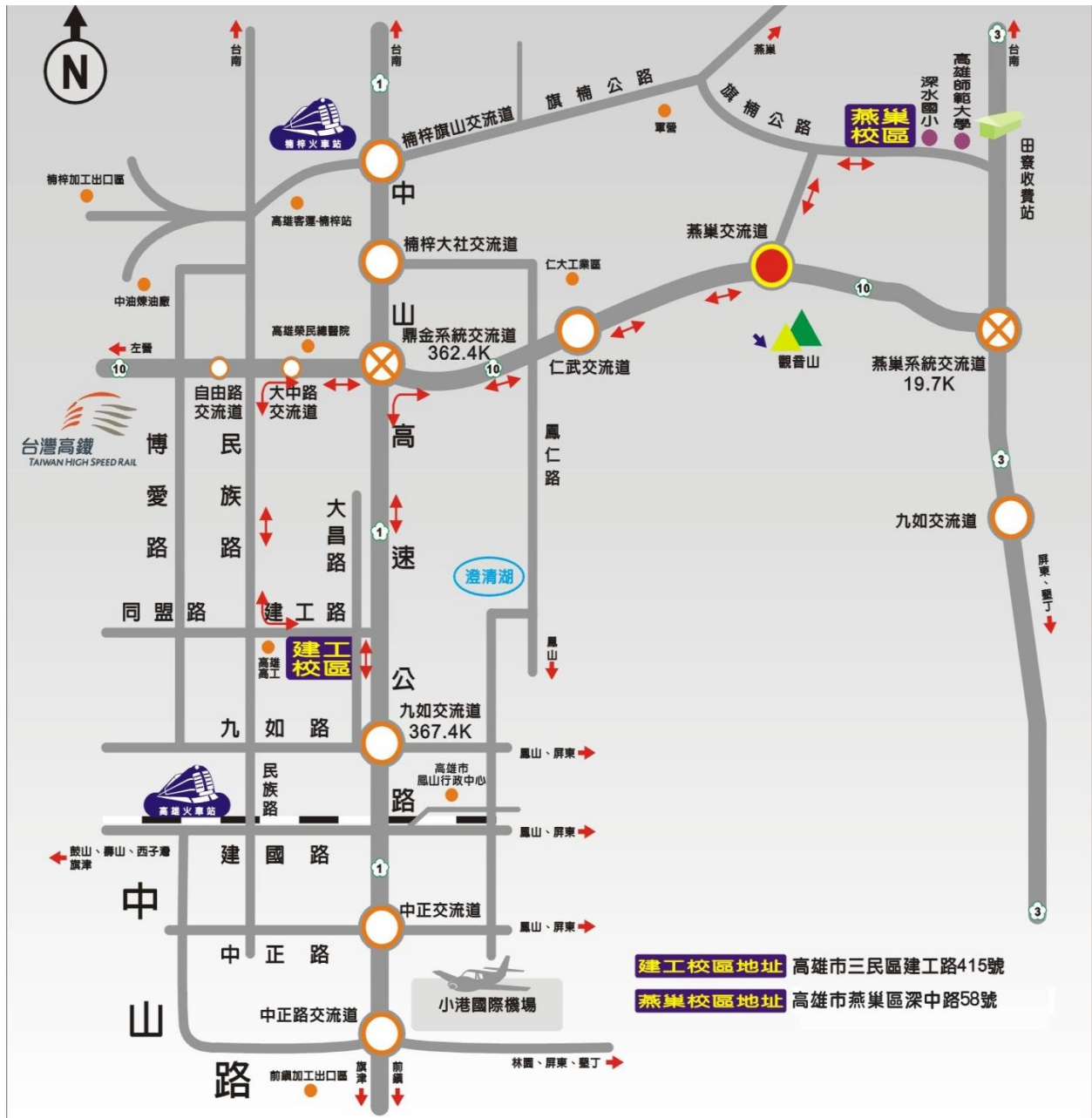
起站	高雄火車站(後站)	本校(建工校區)中正堂
高雄火車站(後站) (下車後請依告示牌上 之“後站”指標前進)  本校建工校區	車程約 20 分鐘，實際發車時間依車輛調度而定， 請依現場服務人員指示搭乘	

註：搭乘客運或捷運至高雄火車站週邊之考生，請由高雄火車站(前站)進入至二樓抽取「月台票」並依告示牌上之“後站”指標前進，即可到接駁車搭乘處。

(三)本校建工校區停車位有限，當日另有規劃高雄高工(高雄市三民區建工路 419 號)為臨時停車場如下圖，請依本校駐衛警之引導至其地停車。



## 國立高雄應用科技大學建工校區位置圖



路線 1：下九如交流道往高雄市區方向→九如路→大昌路→建工路

路線 2：下中立交交流道往高雄市區方向→中正路→大順路→建工路

路線 3：小港機場往高雄市區方向→中山路→博愛路→同盟路→建工路

路線 4：高鐵左營站→下九如交流道往高雄市區方向→九如路→大昌路→建工路

## 高雄市公車路線表

路線編號	路線名稱	鄰近之公車站名(站址)
16	(警廣站→高應大)	高雄應用科技大學(建工路)
33	(金獅湖站→鹽埕埔)	高雄應用科技大學(建工路)
37	(前鎮站→育英醫專)	高雄應用科技大學(建工路)
53	(建軍站→火車站)	高雄應用科技大學(建工路)
77	(金獅湖站→歷史博物館)	大昌二路(大昌二路)
81	(瑞豐站→育英醫專)	高雄應用科技大學(建工路)
217	(合群社區→鳥松區公所)	高雄應用科技大學(建工路)
0 南	(金獅湖站→金獅湖站)	建工路口(高雄高工)
0 北	(金獅湖站→金獅湖站)	建工路口(高雄高工)
紅 30	(忠誠路口→高應大)	高雄應用科技大學(建工路)
168 環狀幹線	(金獅湖站→金獅湖站)	建工路口(高雄高工)
8008	(岡山站→高雄)	高雄高工
8009	(旗山北站高雄站→高雄站)	高雄應用科技大學(建工路)
8021	(鳳山站→彌陀國小)	高雄應用科技大學(建工路)
8041	(林園站→茄萣站)	高雄應用科技大學(建工路)

備註：本公車路線表僅供參考，實際載客路線仍依高雄市政府交通局公車路線資訊為準